












PROFIL PODŁUŻNY NA ODCINKU I

LEGENDA:

-  PUNKT ZMIANY POCHYLENIA PODŁUŻNEGO
-  SKRZYŻOWANIE Z LEWEJ LUB PRAWEJ STRONY
-  PROJEKTOWANY ZJAZD PUBLICZNY Z LEWEJ LUB PRAWEJ STRONY
-  PROJEKTOWANY ZJAZD INDYWIDUALNY Z LEWEJ LUB PRAWEJ STRONY
-  PROJEKTOWANA NIWELETA
-  TEREN ISTNIEJĄCY
-  PUNKT ZAŁAMANIA TRASY Z NUMEREM
-  RÓŻNICA POCHYLEŃ PODŁUŻNYCH
-  STYCZNA ŁUKU PIONOWEGO LUB POZIOMEGO
-  KĄT ZWROTU TRASY



PROJEKTOWANIE NADZÓR I WYKONAWSTWO-RAFAŁ KLIMEK

ul. Wopisław 12, 75-668 KOŚZALIN, e-mail: klimek.r@wp.pl

Inwestor:

GMINA SŁAWNO, UL. M. C. SKŁODOWSKIEJ 9, 76-100 SŁAWNO

Nazwa inwestycji:

PRZEBUDOWA DROGI GMINNEJ NR 170025Z
W MIEJSCOWOŚCI WARSZKOWO WRAZ Z ODWODNIENIEM

PROFIL PODŁUŻNY NA ODCINKU I

Skala: 1:500

Nr rysunku: 3.10

Imię i nazwisko

Nr uprawnień

Podpis

Data

PROJEKTANT

mgr inż. ANGELINA ELAS-BIŃCZYK

ZAP/056/P.OOD/06

ASYSTENT PROJEKTANTA

mgr inż. RAFAŁ KLIMEK


ASYSTENT PROJEKTANTA

mgr inż. MAGDALENA MORAWSKA-KLIMEK

SPRAWDZIŁ

mgr inż. ADAM BIŃCZYK

ZAP/056/P.OOD/06



Nazwa rysunku:				
PROFIL PODŁUŻNY NA ODCINKU I				
Skala: 1:500				
Nr rysunku: 3.10				
Imię i nazwisko	Nr uprawnień	Podpis	Data	
PROJEKTANT	mgr inż. ANGELINA ELAS-BIŃCZYK	ZAP/056/P.OOD/06		
ASYSTENT PROJEKTANTA	mgr inż. RAFAŁ KLIMEK			06.2011
ASYSTENT PROJEKTANTA	mgr inż. MAGDALENA MORAWSKA-KLIMEK			
SPRAWDZIŁ	mgr inż. ADAM BIŃCZYK	ZAP/056/P.OOD/06		